

КЫРГЫЗ РЕСПУБЛИКАСЫНЫН
САНАРИПТИК ӨНУКТУРУУ
МИНИСТРЛИГИНЕ КАРАШТУУ
МАМЛЕКЕТТИК
АРХИВ АГЕНТТИГИ



ГОСУДАРСТВЕННОЕ
АРХИВНОЕ АГЕНТСТВО
ПРИ МИНИСТЕРСТВЕ
ЦИФРОВОГО РАЗВИТИЯ
КЫРГЫЗСКОЙ РЕСПУБЛИКИ

ЧУЙ ОБЛУСТУК
МАМЛЕКЕТТИК АРХИВИ

725000, Кыргыз Республикасы,
Чуй обл., Кант ш., Маликов көч., 10а
Тел.: (03132) 5-08-60, факс: (0312) 61-69-02
www.archives.gov.kg
e-mail: chuy@archives.gov.kg

ЧУЙСКИЙ ОБЛАСТНОЙ
ГОСУДАРСТВЕННЫЙ АРХИВ

725000, Кыргызская Республика,
Чуйская обл., г. Кант, пер. Маликова, 10а
Тел.: (03132) 5-08-60, факс: (0312) 61-69-02
www.archives.gov.kg
e-mail: chuy@archives.gov.kg

13102 № 05-24/1331
13102 № 662

Кыргызская Республика
Чуйская область
Аламудунский район
Арашанский Айыл Окмоту

АРХИВНАЯ КОПИЯ
КЫРГЫЗСКАЯ РЕСПУБЛИКА ЧУЙСКАЯ ОБЛАСТЬ
АЛАМУДУНСКАЯ РАЙОННАЯ ГОСУДАРСТВЕННАЯ АДМИНИСТРАЦИЯ
ТОКТОМ ПОСТАНОВЛЕНИЕ № 115
«19» марта 2002 г.

О передаче средних школ
на содержание айыл окмоту
Аламудунского района

На основании постановление Правительства Кыргызской Республики № 672 от 30 октября 2001 года «О мерах по развитию местного самоуправления в Кыргызской Республики» в целях дальнейшего совершенствования финансово-экономической деятельности органов местного самоуправления первичного уровня и децентрализации бюджетного регулирования, и на основании решения Сессии Аламудунского райКенеша №1-XXII/XXIII от 12.02.2002 года «О бюджете Аламудунского района на 2002 год»

ПОСТАНОВЛЯЮ:

1. Главам айыл окмоту с 1.03.2002 года взять на баланс айыл окмоту средние общеобразовательные школы по месту их расположения (приложение №1).
2. Передать штатные единицы централизованной бухгалтерии Аламудунского районного отдела образования в айыл окмоту (приложение №2).
3. Утвердить функциональные обязанности айыл окмоту и Аламудунского районного отдела образования (приложение №3).
4. Контроль за выполнением настоящего постановления возложить на заведующую Аламудунским РОО Асамбаеву Д.К.

Глава Аламудунского районгосадминистрации подписано

Курманалиев Д.Б.

Основание № 70-01/11-619, д.94

Директор

Г.Т.Оморова № 80015138

Нач.отдела

Р.Б.Алыбаева

20 хаштуу ЖРМанин алдындагы «Идара» УИИИ Аламудун Филиалы
Аламудунский филиал ГУ «Идара» при ГАДР при ПКР
Произведена государственная регистрация права в журнале регистрации

№ 1501-2021-4534
Исх. № 3.01.04-1007-1010
Имя: Ибрагимов,
Маматом Бекмурат 20
12.10.2021
Подпись: Касымовича АТ



**ТОКТОМ
ПОСТАНОВЛЕНИЕ**

от 10 декабря 2015 г. № 93

**«О закреплении земельного участка
муниципальную собственность»
в бессрочное пользование
СШ им. Ф. Стрельниковой
Арашанского айыльного аймака**

Арашанский айыльный аймак в соответствии ст. 13 Земельного Кодекса Кыргызской Республики и согласно Постановления Аламудунской районной государственной администрации № 115 от 19.03.2002 г. Арашанский айыльный аймак,

**ТОКТОМ КЫЛАТ:
ПОСТАНОВЛЯЕТ:**

1. Закрепить земельный участок муниципальную собственность среднюю школу им. Ф. Стрельниковой Арашанского айыльного аймака в бессрочное пользование общей площадью 1,33 га.
2. Просить Управление по землеустройству и регистрации прав на недвижимое имущество Аламудунского района произвести государственную регистрацию и выдать Акт на бессрочное пользование на земельный участок.
3. Контроль над исполнением Постановления возложить на главного специалиста по земельным и жилищным вопросам Арашанского айыльного аймака.

Глава Арашанского айыльного аймака



А. Абасканов

Исп: Бектенов А.

КРБ АРАШАН АЙЫЛ АЙМАК
Аламудунский айылал ГУ «Казаргери ГАЗР» при ТАР
№ 401-2021-45361
№ 201-04-1001-1010
Имя: Арашанов
Фамилия: Чылымов
12 10
Касымович Ф.А.

Алашаджское УПРАВЛЕНИЕ ПО ЗЕМЛЕУСТРОЙСТВУ
И РЕГИСТРАЦИИ ПРАВ НА НЕДВИЖИМОЕ ИМУЩЕСТВО ГОСРЕГИСТРА
КЫРГЫЗСКОЙ РЕСПУБЛИКИ

Идентификационный код

7010410011010

Адрес

с. Арашан, ул. Чошони Баатар d №2
полный адрес единицы недвижимости (город, село, улица, дом, кв.)

ТЕХНИЧЕСКИЙ ПАСПОРТ ЕДИНИЦЫ НЕДВИЖИМОГО ИМУЩЕСТВА

СМ им. Ф. Стремшиковой

назначение недвижимости

Собственник	часть (доля)	Документы на право собственности
<u>Арашанский АД.</u>		<u>Промш (945) №115 от 19.03.2002.</u>
		<u>9445 029408</u>
		<u>Промшан №93 от 10.12.2015г.</u>

Пользователь	часть (доля)	Документы на право пользования

Начальник управления

Амокулов Р.М.
Ф.И.О.

Паспорт составлен “

08

“ октября

2021 г.



Примечание:

1. При обнаружении изменений технических параметров единицы недвижимого имущества взамен данному техническому паспорту собственнику выдается новый технический паспорт.
2. Технический паспорт не является правоустанавливающим и /или правоудостоверяющим документом на единицу недвижимого имущества.

ЭКСПЛИКАЦИЯ К ПЛАНУ ОСНОВНЫХ СТРОЕНИЙ

Литера	Этаж	№ помещения	№ квартиры	Наименование помещения	Площадь по внутреннему обмеру (кв. м.)								
					Общая площадь	учрежденс кое.	админист ративное	кабин	торговые	складские	производс твенные	культурно- бытовые	служебные
A	1	1		Склад	38,40								38,40
A	1	2		Мед.кабинет	14,28								14,28
A	1	3		Склад	30,34								30,34
A	1	4		Библиотека	47,89								47,89
A	1	5		Класс	47,30	47,30							
A	1	6		Тех.помещ	7,77								7,77
A	1	7		Коридор	57,22								57,22
A	1	8		Класс	47,60	47,60							
A	1	9		Класс	63,96	63,96							
A	1	10		Мастерская	16,36								16,36
A	1	11		Холл	16,36								16,36
A	1	12		Лест.площ.	24,06								24,06
A	1	13		Музей	142,00								142,00
A	1	14		Класс	35,40	35,40							
A	1	15		Тех.помещ	4,95								4,95
A	1	16		Лест.площ.	19,38								19,38
A	1	17		Класс	18,95	18,95							
A	1	18		сан.узел	7,15								7,15
A	1	19		сан.узел	7,70								7,70
A	1	20		Класс	47,38	47,38							
A	1	21		Класс	47,64	47,64							
A	1	22		Класс	15,52	15,52							
A	1	23		Класс	30,94	30,94							
A	1	24		Класс	48,19	48,19							
A	1	25		Коридор	190,07								190,07
A	1.	26		Класс	47,89	47,89							
A	1	27		Класс	47,89	47,89							
A	1	28		Класс	47,89	47,89							
A	1	29		Класс	47,89	47,89							
A	1	30		Класс	47,89	47,89							
A	1	31		Лест.площ.	14,04								14,04
A	2	32		Спорт.зал	187,00								187,00
A	2	33		Кладовая	3,22								3,22
A	2	34		Кладовая	6,09								6,09
A	2	35		Коридор	7,70								7,70
A	2	36		Кухня	28,57								28,57
A	2	37		Столовая	79,41								79,41
A	2	38		Кладовая	14,75								14,75
A	2	39		Класс	11,39	11,39							
A	2	40		Класс	14,75	14,75							
A	2	41		Коридор	16,40								16,40
A	2	42		Тех.помещ	5,62								5,62
A	2	43		Холл	34,29								34,29
A	2	44		Кабинет	12,21	12,21							
A	2	45		Учительская	48,28	48,28							
A	2	46		Коридор	52,66								52,66
A	2	47		Кабинет	43,28	43,28							
A	2	48		Тех.помещ	4,95								4,95
A	2	49		Лест.площ.	6,32								6,32
A	2	50		Класс	12,65	12,65							

КАДАСТРОВЫЙ ПЛАН ЕДИНИЦЫ НЕДВИЖИМОГО ИМУЩЕСТВА

Масштаб 1:1000

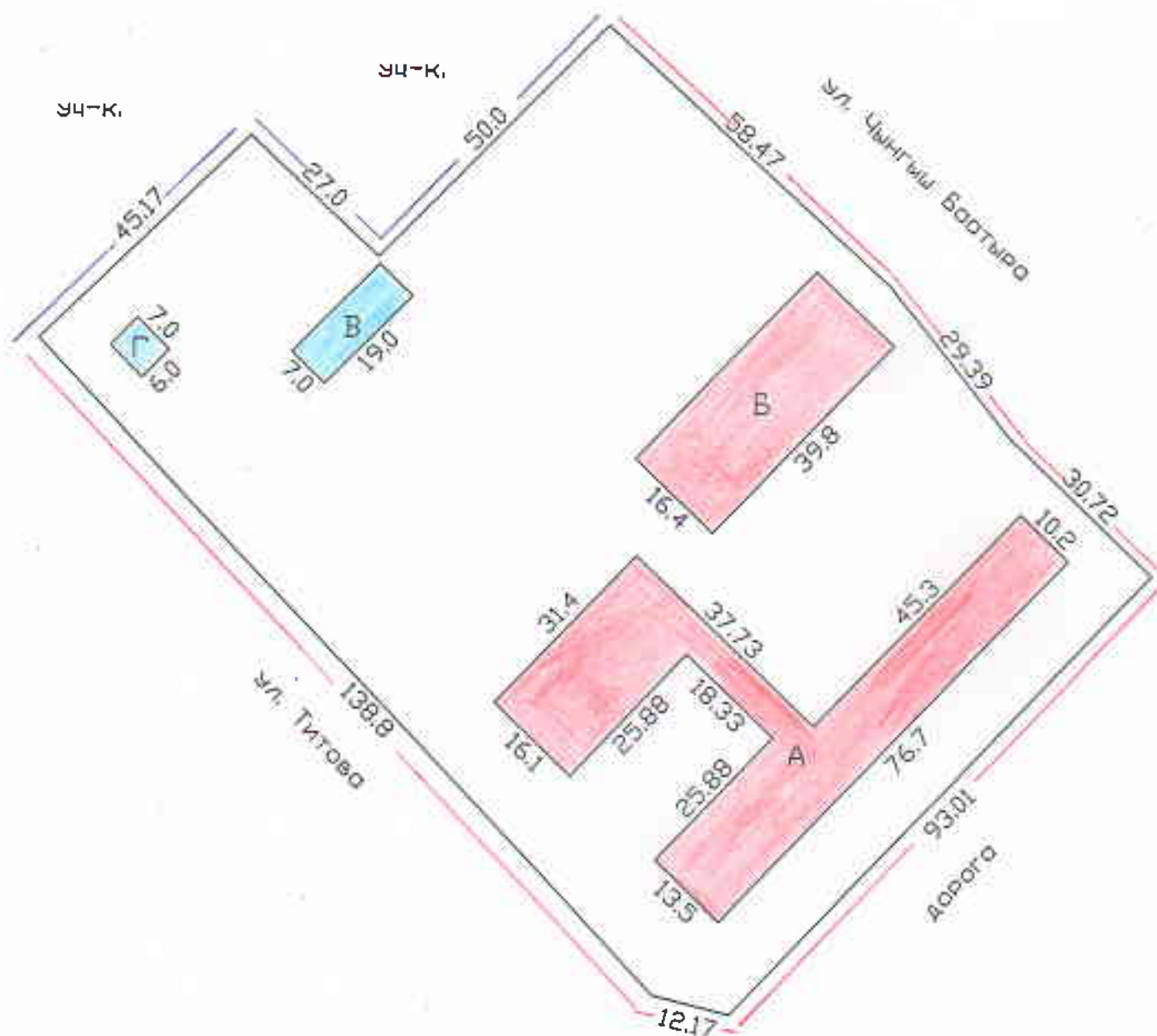
Идентификационный код

07 04 1007 10 10

Адрес с Аршан, ул Чынгыз Баатыр №2

Площадь земельного участка			Общая строительная площадь			Количество этажей	Назначение	с/с
по документам	по факту	разница	по документам	по факту	разница		Материал стен	м/к
1,33 га	1,33 га	7	7	2380 м ²	7	2	Тип квартиры	
							Год постройки	

(ориентация по сторонам света)



Дата составления 08-октября 2014 года

Кадастровый топограф Саткунбаева Н., Керемов З., Эрматов Н.
 (Ф.И.О. Ивановский)

ЭКСПЛИКАЦИЯ ЗЕМЕЛЬНОГО УЧАСТКА В М²

Таблица №3

Всего:		В том числе по факту:	
по правоустанавливающим документам	фактически	застроенная	незастроенная
1,33га	(13300.0)м ² 1,33га	2320,32 м ²	10979,68

“ 08 ” октября 2021 г. Работу выполнил Саткымбаев А., Кереев З.
 “ 08 ” октября 2021 г. Проверил зав. сектора Озубеков А.
 “ 08 ” октября 2021 г. Принял нач. отдела Гульмаматова Р.Р.



ОТМЕТКА ОБ ОБСЛЕДОВАНИИ НЕДВИЖИМОСТИ

Таблица №4

Дата обследования	20__ г.	20__ г.	20__ г.	20__ г.	20__ г.
Исполнитель					
Зав. сектора					
Нач. отдела					



**Жер участогун мөөнөтсүз
(мөөнөтү көрсөтүлбөгөн)
пайдалануу укугу жөнүндө**

**МАМЛЕКЕТТИК АКТ
ГОСУДАРСТВЕННЫЙ АКТ**

**о праве бессрочного (без указания срока)
пользования земельным участком**

Сериясы

Серия **Б** № **029705**

Ушул акт планда көрсөтүлгөн аянты 1,33 га

жер участогу(на) Кыргыз Республикасынын жер кодексинин
4 беренесинин 3 пунктунун

(укук берүүчү документтин аталышы, номери, күнү)

Арашан айыл аймагынын №93 10.12.2015жс токтомунун

негизинде ушул жерди мөөнөтсүз (мөөнөтү көрсөтүлбөгөн) пайдалануу укугу
Аламудун райондук (шаардык)
жергиликтүү каттоо органында, кыймылсыз мүлккө болгон укуктардын
бирдиктүү мамлекеттик реестринде 2021 - жылдын "13" 10

№401-2021-4536 менен катталган жана Арашан айыл аймагына
(жер пайдалануучунун аталышы)

Мектеп

Калктуу конуштардын жерлери

(миссиялык багыты жана категориясы)

мөөнөтсүз (мөөнөтү көрсөтүлбөгөн) пайдаланууга берилгендигин аныктайт.

Настоящим актом подтверждается, что земельный(е) участок(и), ука-
занный(е) в плане, площадью 1,33 га,
из них

на основании Земельного кодекса Кыргызской Республики статьи 4 пункта 3

(наименование, номер и дата правоустанавливающего документа)

постановления №93 от 10.12.2015 Арашанского айыльного аймака

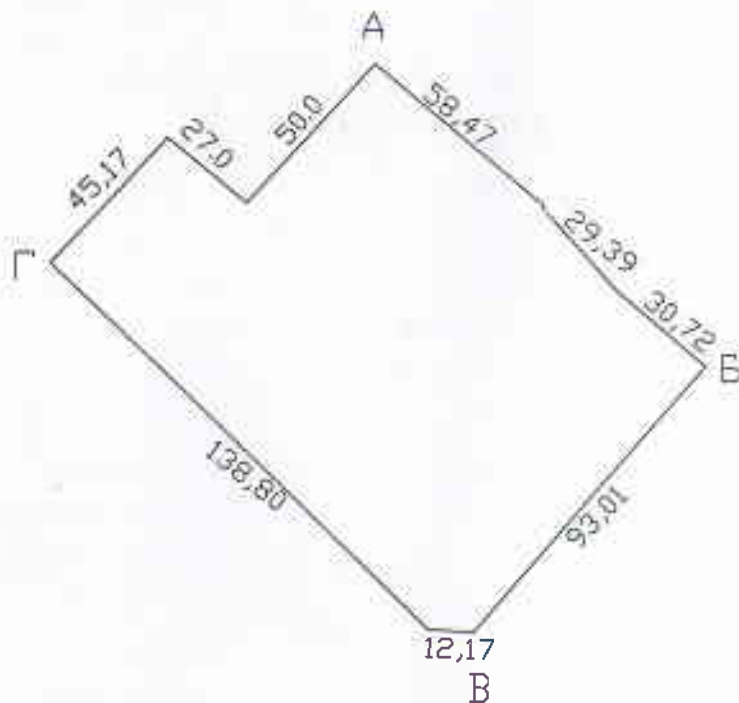
зарегистрированного "13" 10 2021 года за №401-2021-4536
в Едином государственном реестре прав на недвижимое имущество в местном
регистрационном органе Аламудунского
района (города) предоставлены

Арашанскому айыльному аймаку
(наименование землепользователя)

в бессрочное (без указания срока) пользование, для (под)
Школа

(целевое назначение и категория)
Земли населенных пунктов

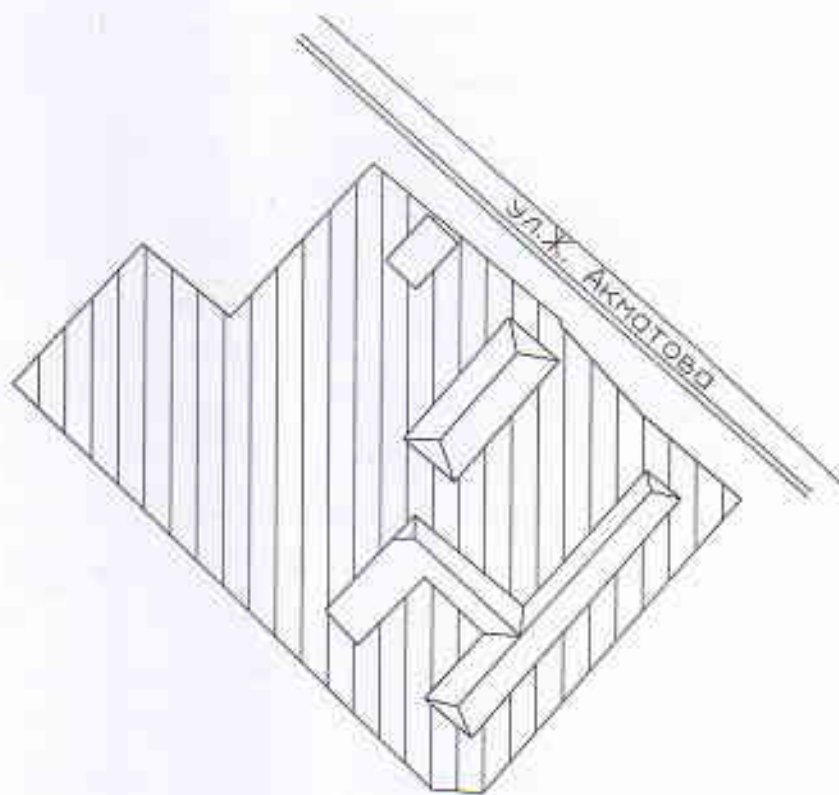
Жер участогунун
ПЛАНЫ
ПЛАН
земельного участка



Масштабы

Масштаб 1: 2000

**Жер участогун байлаштыруу
Привязка земельного участка
(кырдаалдык планы) (ситуационный план)**



**Жергиликтүү каттоо
органдын аткаруучусу**

**Исполнитель местного
регистрационного органа**


(аты - жөнү, колу) (Ф.И.О., подпись)

Бул мамлекеттик акт эки нускада түзүлдү: анын биринчи нускасы жер
участогунун пайдалануучусунда, экинчи нускасы _____

Аламүдүн

райондук (шаардык) жергиликтүү каттоо органында сакталат.

Настоящий государственный акт составлен в двух экземплярах: первый
экземпляр находится у собственника земельного участка, второй - хранится
в местном регистрационном органе _____

Аламүдүнкөсө району (города).

Жергиликтүү каттоо
органдын жетекчиси

Руководитель местного
регистрационного органа

Р.Алыкулов

(ата-жөнү болду) (Ф.И.О., подпись)



Түзүлгөн күнү

Дата составления " 25 " 09 20 17 -жыл
года